
РАЗБОР

Траммп предлагает России и Украине остановить войну по линии фронта. Где она проходит сегодня? И какими территориями могут обмениваться стороны? Как может выглядеть перемирие — в четырех картах

18:55, 23 апреля 2025 · Источник: Meduza

[Ссылка на материал](#)

...

Берегите себя и отправляйте этот материал
только тем, кому вы доверяете

Дональд Трамп настойчиво навязывает России и Украине свою версию мирного плана, который может привести к остановке горячей фазы войны между странами. Главный спорный элемент предложения президента США — признание за Россией контроля над Крымом, против чего в любой форме возражает Владимир Зеленский. Но в плане Трампа есть и много других противоречивых пунктов. В частности, остановка боевых действий по текущей линии фронта и обмен некоторыми территориями. «Медуза» показывает, где сегодня проходит эта линия и какие земли могут оказаться в «обменном фонде». Пока к плану Трампа есть множество вопросов.

You can read this report in English [here](#).

Для начала — наши сомнения по поводу некоторых элементов плана. Из-за этого судьбу отдельных участков фронта сложно предсказать

- На карте мы отметили как территорию, которую предстоит покинуть России, всю захваченную ВС РФ часть Харьковской области. Мы не уверены в корректности этого элемента плана.
- Единственный источник знания об этой уступке со стороны России — издание Axios (в других СМИ изложение трамповского плана не включало пункт о Харьковской области), источниками которого выступили переговорщики с украинской стороны. Представители американской и российской делегаций аналогичных заявлений пока не делали.
- Кроме того, для ВС РФ уход из обширного района Харьковской области между Купянском и Сватово создает риски обороны оккупированной части Луганской области — в случае, если ВСУ в будущем предпримут попытку отвоевать регион.
- Возможно, формулировка источников Axios «маленькая часть Харьковской области, которую Россия оккупировала» относится лишь к части оккупированных в регионе территорий, например городу Волчанску и участку к северу от окраины Харькова (села Липцы), уйти откуда ВС РФ могут без рисков для своей обороны.
- На карте мы отметили как территорию, которую предстоит освободить России, Кинбурнскую косу в Николаевской области, которую оккупировали

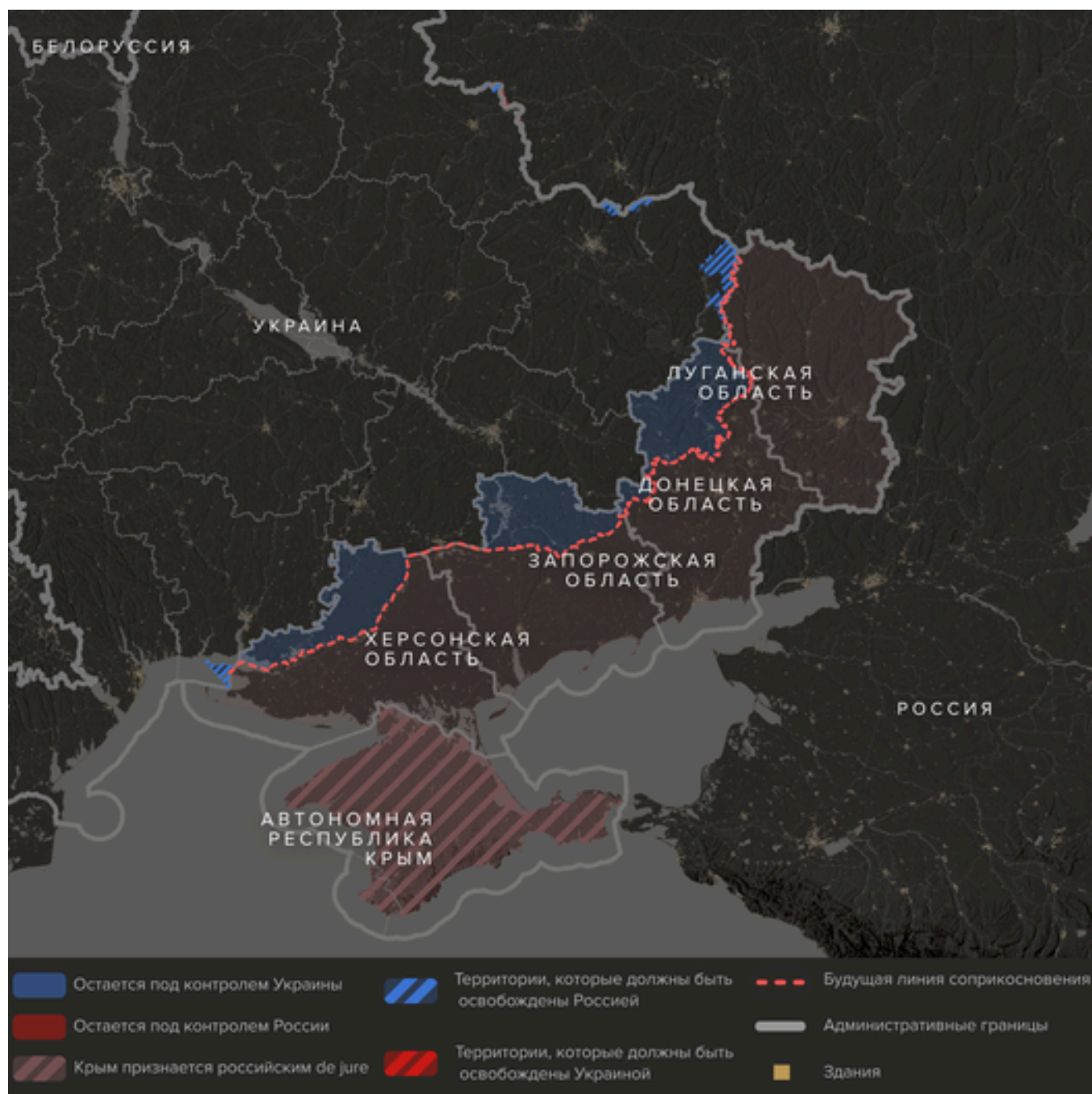
ВС РФ, поскольку закрепление за Россией земель в этом украинском регионе не предполагается планом Трампа (опять же согласно лишь одному источнику — все тому же Axios). Но по российским законам эта коса относится к территории аннексированной Херсонской области. Так что возвращение ее под контроль Украины, скорее всего, не входит в планы России.

- На карте мы отметили как территорию, которую предстоит освободить Украине, оккупированные ВСУ участки Курской и Белгородской областей. В плане Трампа о возвращении этих земель под контроль России речь не идет. Но Владимир Путин ранее заявлял, что полное освобождение Курской области — это непосредственная задача, которую он ставит перед ВС РФ. Можно предположить, что такую же принципиальную позицию Россия займет и по Белгородской области. Вероятно, Украина может обосновать свой выход с российской территории уступкой со стороны России в форме частичного или полного освобождения от ВС РФ участка Сумской области или тех же районов Харьковской области. При этом стоит отметить: Владимир Путин ранее заявлял, что Россия против любого «размена территорий» с Украиной.
- Наконец, важно учитывать противоречивые сигналы российской стороны относительно собственных

планов по остановке боевых действий на текущей линии соприкосновения. Хотя источники газеты Financial Times 22 апреля сообщили, что Владимир Путин согласился на такой сценарий перемирия, пресс-секретарь Кремля Дмитрий Песков на следующий день заявил, что Россия по-прежнему претендует на аннексию всей территории четырех украинских регионов, которые российские власти считают территорией РФ.

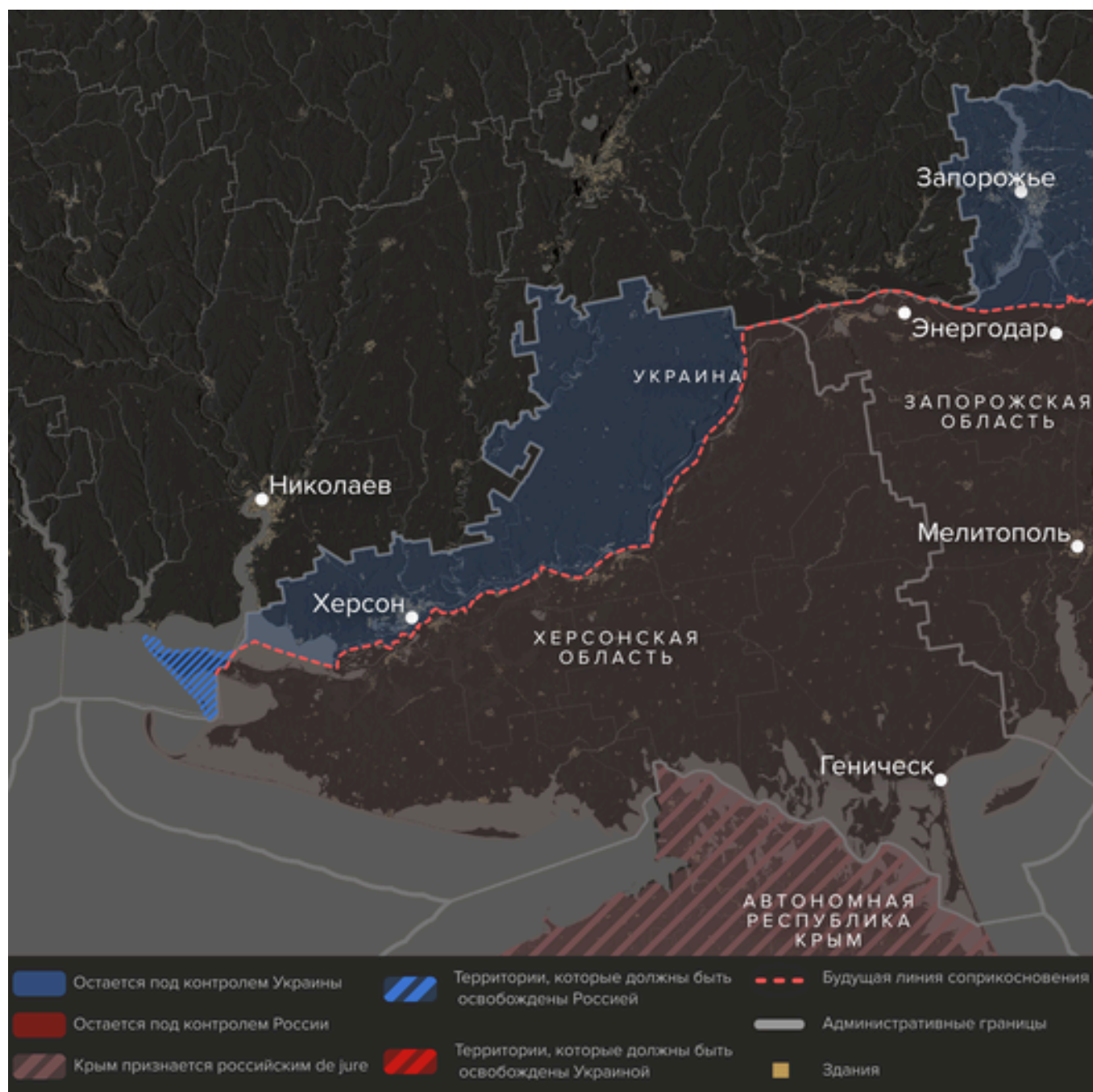
Теперь — к картам. Мы нанесли на них общий вид линии фронта и сделали увеличенные изображения участков, где сегодня идут бои

Общий вид

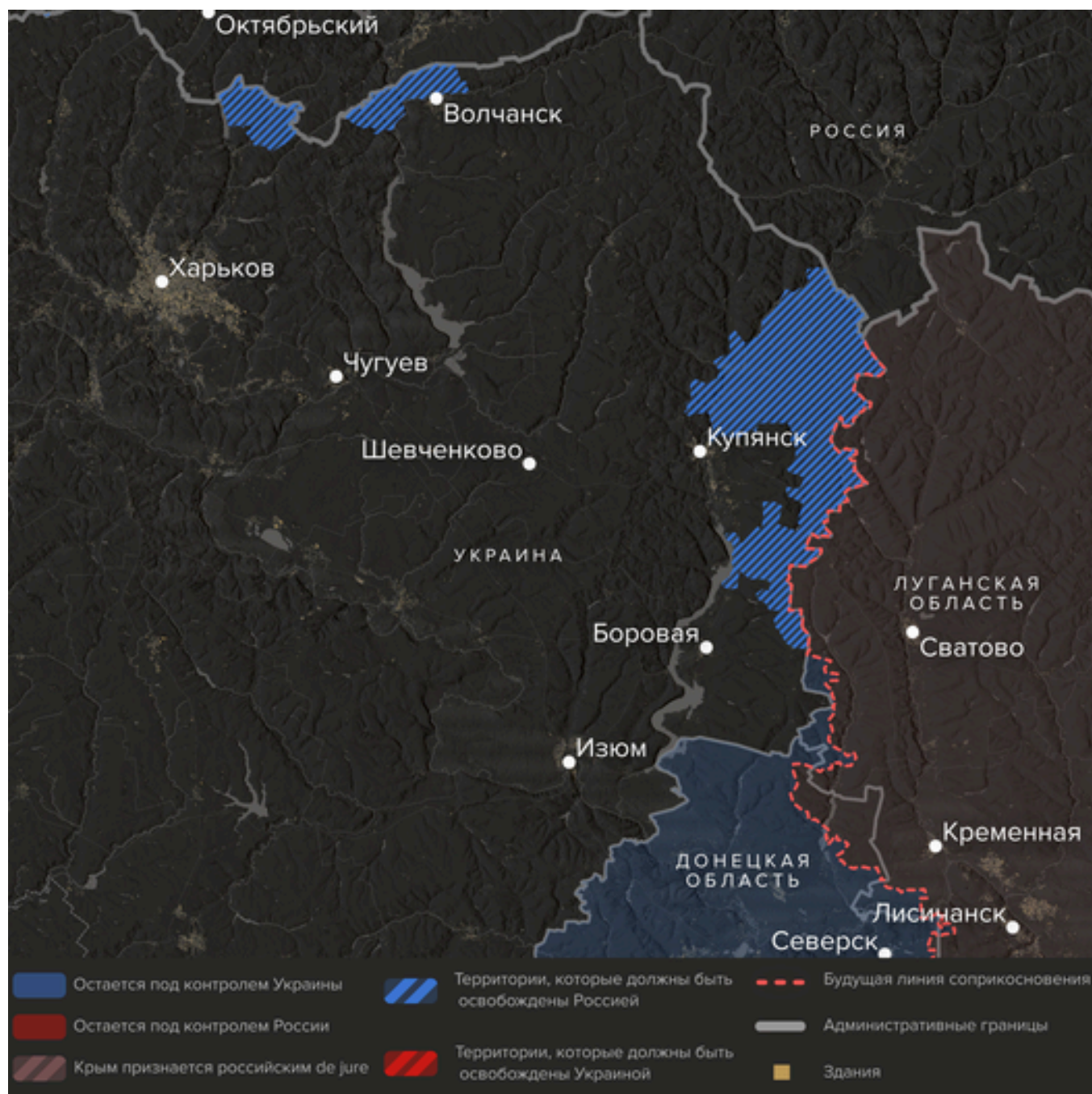


На трех картах ниже вы можете нажимать на значок **i**, чтобы получить информацию о конкретных участках фронта.

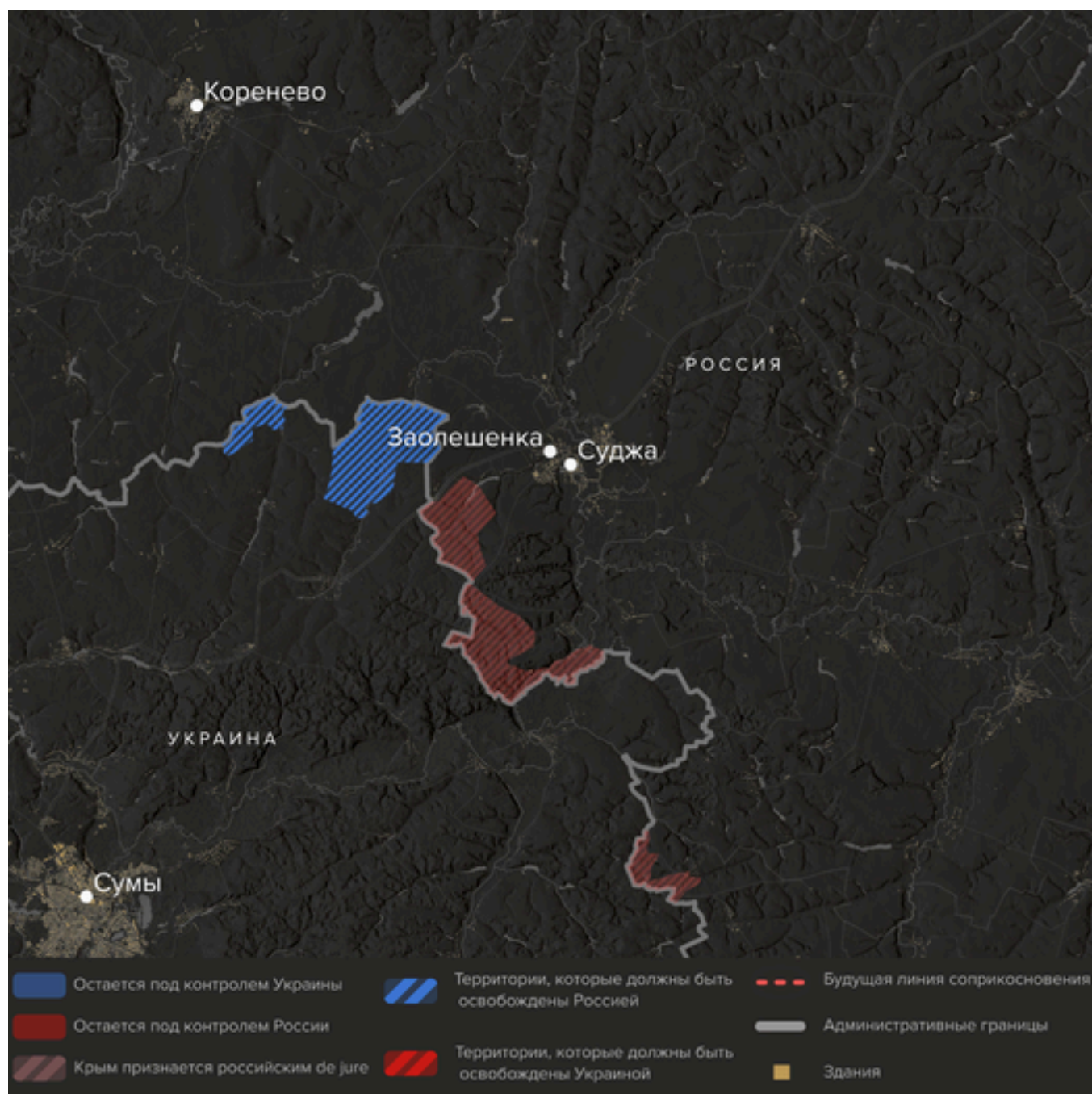
Херсонская область



Харьковская и Луганская области



Курская и Белгородская области



Отдел «Разбор»

Мы рассказываем честно не только про войну. [Скачайте приложение.](#)
